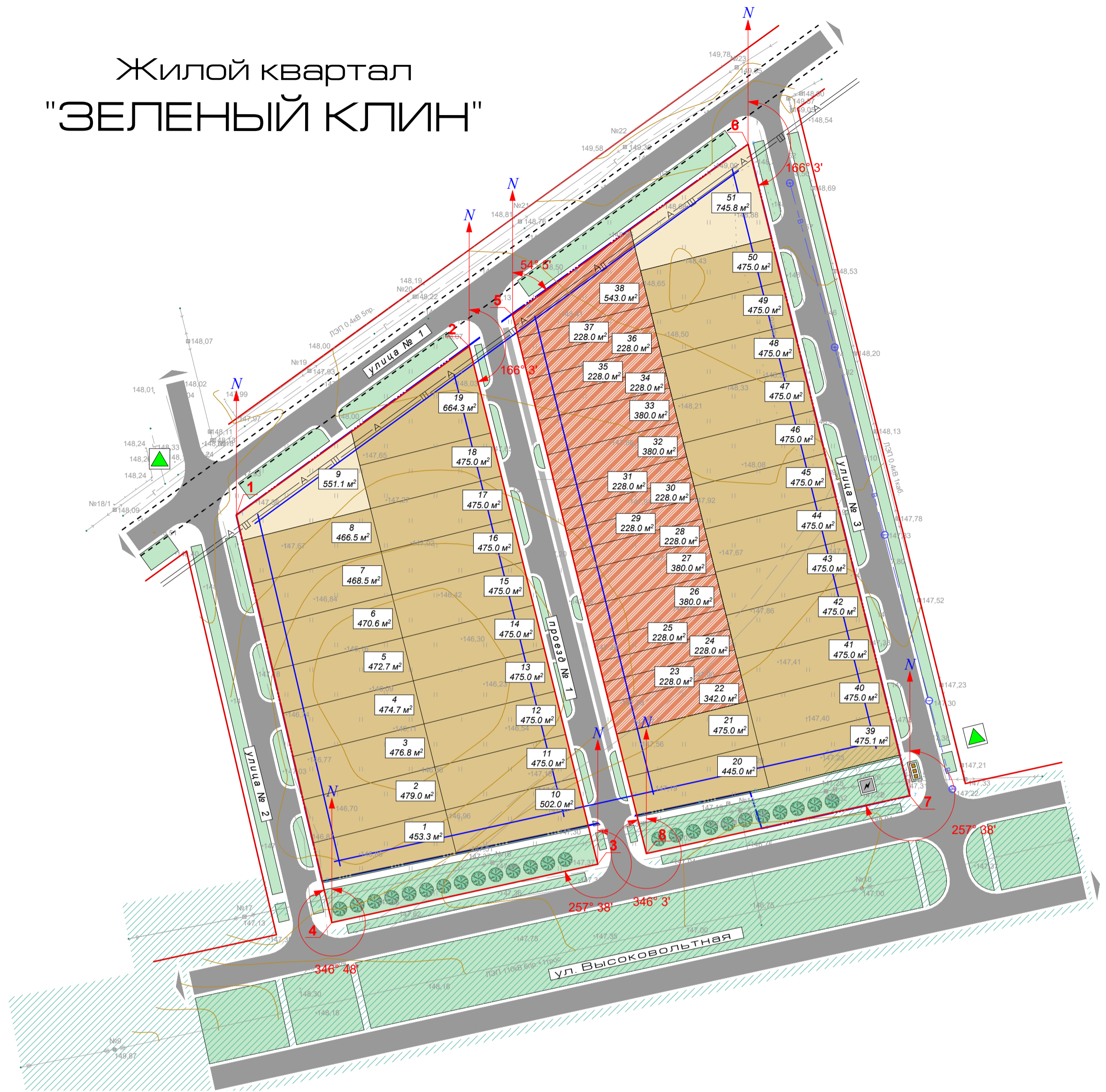
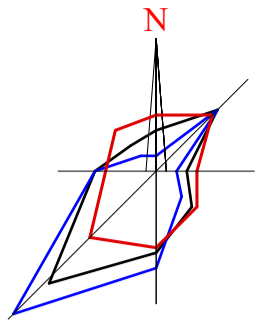





Жилой квартал "ЗЕЛЕНЫЙ КЛИН"






Условные обозначения:

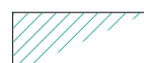
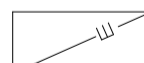
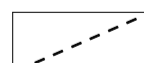
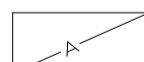
Границы:

-  кадастровая граница участка
-  красная линия
-  линия регулирования застройки




Жилые зоны:

-  усадебная застройка
-  блокированная застройка
-  блокированная высокоплотная застройка

Ограничения:

-  коридор ЛЭП
-  шумозащитная зона
-  проектируемая полоса отвода автодороги
-  придорожная полоса

Коммунальные объекты:

-  хозяйственная площадка
-  комплектная трансформаторная подстанция (сущ / проект)
-  газорегуляторный пункт шкафного типа (сущ)

Описание местоположения красных линий кварталов

№ п/п	№ точек	дирекционный угол	расстояние
1	1-2	54°5'	81.0
2	2-3	166°3'	150.3
3	3-4	257°38'	76.7
4	4-1	346°48'	117.9
5	5-6	54°5'	81.9
6	6-7	166°3'	189.1
7	7-8	257°38'	76.0
8	8-5	346°3'	156.3

Описание поворотных точек красных линий кварталов

№ точки	X	Y
1	3198561.3	610678.7
2	3198626.9	610726.1
3	3198663.2	610580.3
4	3198588.2	610563.8
5	3198639.2	610735.0
6	3198705.5	610783.1
7	3198751.1	610599.6
8	3198676.9	610583.3

Изм.	Коп.уч.	Лист	№ док.	Подп.	Дата	2018-01		
Проект планировки квартала 11-17 микрорайона "Северный" городского округа г. Новоалтайск Алтайского края						Стадия	Лист	Листов
						ПМ	8	
Положение о размещении объектов жилищного строительства						План межевания М 1:1 000		
Н.контроль Морозова О.Ф.						ПТМ Морозовой О.Ф. 2018 г.		

Взам. инв. №

Подп. и дата

Инв. № подл.